

FORO MOVILIDAD CAPV



20 de noviembre de 2015

EUSKO JAURLARITZA



GOBIERNO VASCO

INGURUMEN ETA LURRALDE
POLITIKA SAILA

DEPARTAMENTO DE MEDIO AMBIENTE
Y POLÍTICA TERRITORIAL

Foro movilidad CAPV

1. Objeto y dinámica del foro.

2. Posicionamiento en WEB operadores movilidad CAPV.

- Situación general CAPV: Marko Boronat.
- Enfoque desde el área Turismo /cultura: Arantza Madariaga, Basquetour
- Autoridades territoriales
 - Consorcio de Transporte de Bizkaia: Manuel Tejada
 - Autoridad Territorial de Transportes de Gipuzkoa: Eluska Renedo.

Experiencias urbanas de movilidad: Vitoria-Gasteiz y Laudio/Llodio.

Puesta en común de lo tratado en el día.

Fecha: **20 de noviembre de 2015**

Hora: **9:30**

Lugar: **Palacio de Congresos Europa, Avenida Gasteiz, 85, Vitoria-Gasteiz**



1. Objeto y dinámica del foro .

1. Punto de encuentro de los agentes implicados en la movilidad de personas tanto en el ámbito de lo público como privado.
2. Dinámica mantenida en el tiempo para confrontar ideas, experiencias así como puesta en común de actuaciones, elementos u actividades relacionadas con la movilidad.
3. Elemento formador.
4. Generación de consensos.



1. Objeto y dinámica del foro .

1. La propuesta de dinámica estará abierta a revisión o modificación.
2. La dinámica de partida que se propone por jornada podría ser la siguiente:

Duración total 3-4 horas.

- Monográfico sobre tema interesante: ponente 1,5-2 horas.
 - Exposición de dos experiencias municipales de movilidad (30 Min. por ciudad). Una ciudad del grupo de más de 20,000 hab. y otra del de menos de 20,000hab.
 - Puesta en común de lo tratado en el día.
3. Localización en las capitales de provincia de manera rotatoria (Bilbao-Vitoria-Gasteiz-San Sebastián).
 4. Frecuencia cada dos meses.
 5. Compuesto por responsables de movilidad de Ayuntamientos, Diputaciones, Gobierno vasco.
Abierto a los agentes activos en Movilidad: Clúster, empresas-operadores de transporte público y privado.
Autoridades del transporte: Consorcio Transporte Vizcaya, Autoridad Transporte Guipúzcoa.
Abierto a otros asistentes con confirmación previa (en previsión del aforo).
EVE, IHOBE.
 6. Cada jornada estará precedida por una convocatoria con un Power Point explicativo tanto de la ubicación como del monográfico a tratar.



1. Objeto y dinámica del foro .

Propuesta de monográficos a tratar

	ORDEN	Dia	Año	
Suiza : planificación estratégica transporte público	1	18-sep	2015	confirmado
Posicionamiento en WEB operadores movilidad CAPV	2	20-nov	2015	
Movilidad Eléctrica	3	22-ene	2016	
TIC's - Smart cities		17-mar	2016	Valoración por el foro
Tren alta velocidad - cercanías alta capacidad		20-may	2016	
Situación y diagnosis de la Movilidad en la CAPV		15-jul	2016	
Sinergias de Compra		23-sep	2016	
Colectivos con necesidades específicas de movilidad (movilidad reducida, envejecimiento, mujer, jóvenes, trabajadores)		18-nov	2016	



1. Objeto y dinámica del foro .

Experiencias municipales: orden de exposición con criterio poblacional

Ciudad /pueblo	Total POBLACION	ORDEN	Ciudad /pueblo	Total POBLACION 3	ORDEN 4	Dia	Año
Bilbao	350.558	1	Hernani	19.480	1	18-sep	2015
Vitoria-Gasteiz	239.949	2	Laudio/Llodio	18.564	2	20-nov	2015
Donostia / San Sebastián	181.788	3	Tolosa	18.352	3	22-ene	2016
Barakaldo	99.526	4	Lasarte-Oria	18.208	4	17-mar	2016
Getxo	79.815	5	Amorebieta-Etxano	18.146	5	20-may	2016
Irun	59.803	6	Bermeo	16.986	6	15-jul	2016
Portugalete	47.631	7	Mungia	16.774	7	23-sep	2016
Santurtzi	46.948	8	Gernika-Lumo	16.556	8	18-nov	2016
Basauri	41.987	9	Hondarribia	16.388	9	ene	2017
Errenteria	39.583	10	Ermua	16.262	10	mar	2017
Leioa	30.447	11	Pasaia	16.160	11	may	2017
Galdakao	29.078	12	Andoain	14.850	12	jul	2017
Durango	28.893	13	Bergara	14.769	13	sep	2017
Sestao	28.548	14	Azpeitia	14.540	14	nov	2017
Eibar	27.281	15	Beasain	13.755	15	ene	2018
Erandio	24.175	16	Arrigorriaga	12.334	16	mar	2018
Zarautz	22.552	17	Sopelana	12.191	17	may	2018
Arrasate/Mondragón	21.850	18	Valle de Trápaga-Trapagaran	12.126	18	jul	2018



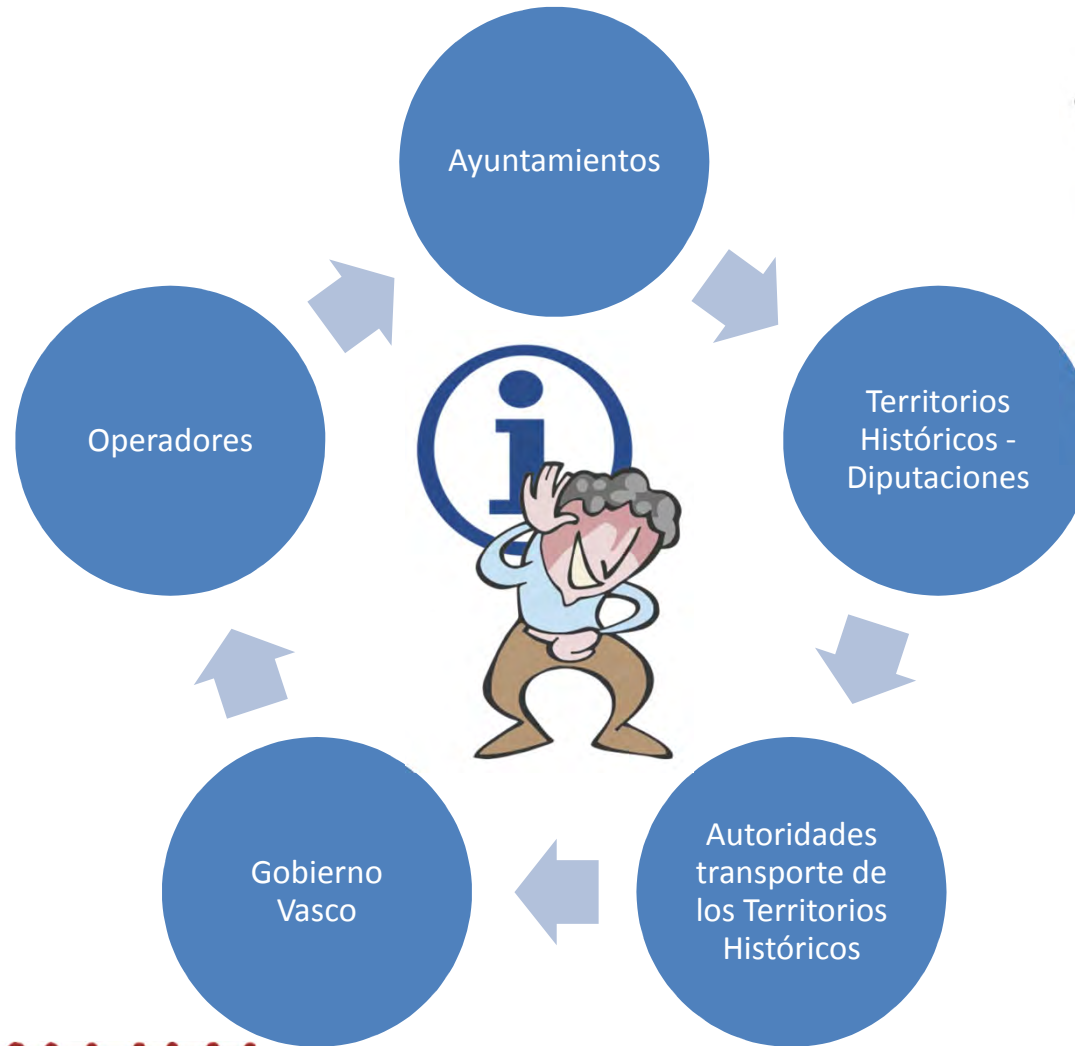
2. Posicionamiento en WEB operadores movilidad CAPV.

- Situación general CAPV: Marko Boronat.
- Enfoque desde el área Turismo /cultura: Arantza Madariaga,
Basquetour
- Autoridades territoriales
 - Consorcio de Transporte de Bizkaia: Manuel Tejada
 - Autoridad Territorial de Transportes de Gipuzkoa: Eluska Renedo.
- Experiencias urbanas de movilidad: Vitoria-Gasteiz y Laudio/Llodio.
- Puesta en común de lo tratado en el día.



2. Posicionamiento en WEB operadores movilidad CAPV.

Fuente
información
disgregada



EUSKO JAURLARITZA
GOBIERNO VASCO

INGURUMEN ETA LURRALDE
POLITIKA SAILA
DEPARTAMENTO DE MEDIO AMBIENTE
Y POLÍTICA TERRITORIAL

2. Posicionamiento en WEB operadores movilidad CAPV.

movilidad

- A dónde.
- Cómo: en qué medio.
- Estará adaptado?: grupos movilidad reducida.
- Cuándo: horarios. Frecuencia y límites horarios.
- Cuanto me va a costar.
- Con que billete / ticket.
- Duración.
- Puedo meter la bicicleta? hay parking de bicicletas, puedo compartir coche, tendría parking disuasorio...
- Información/sugerencias.

Tipo viajes

- Viajes ocasionales (Sanidad, Gestiones, ..)
- Viajes de eventos
- Viajes de trabajo
- Turismo interior y foráneo



Perfiles

Personas que:

- Tienen movilidad reducida
- Son mayores
- Van a trabajar
- Van a estudiar.
- Que van a comprar
- Van a divertirse
- Extranjeras



EUSKO JAURLARITZA
GOBIERNO VASCO

INGURUMEN ETA LURRALDE
POLITIKA SAILA
DEPARTAMENTO DE MEDIO AMBIENTE
Y POLÍTICA TERRITORIAL

2. Posicionamiento en WEB operadores movilidad CAPV.

Que puede interesar a una persona que viaja en Transporte Público fuera de los elementos directamente implicados en movilidad



Turismo:

qué hacer – mercados, museos, oferta cultural, ocio, oferta deportiva, excursiones ...

Alojamiento y restauración.



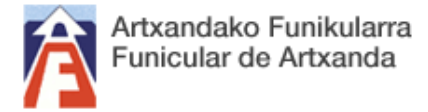
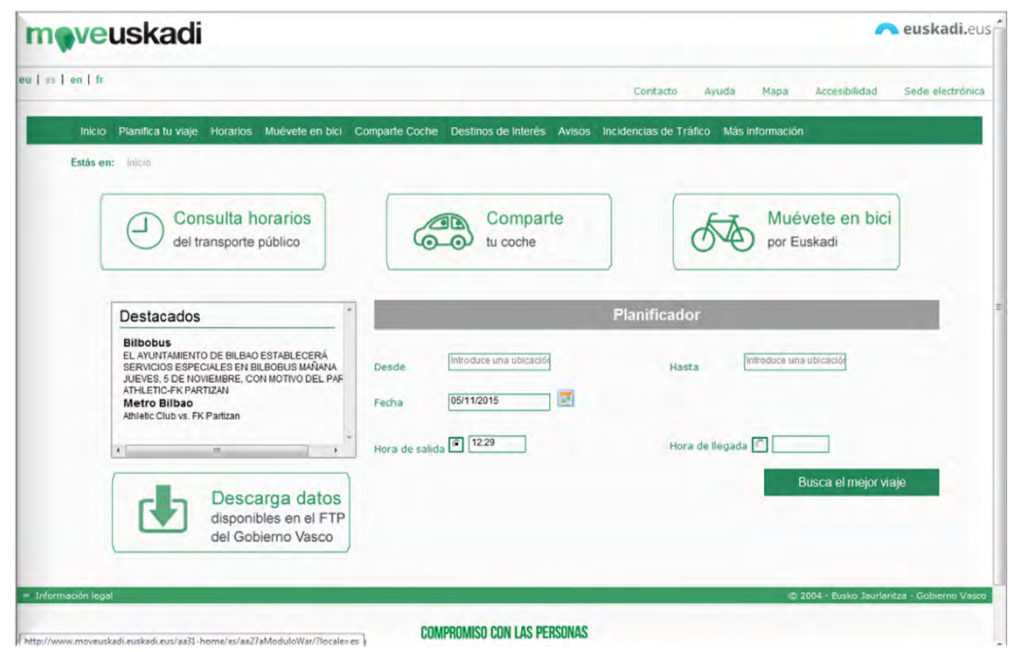
Shopping.

Puntos de interés (punto de información turística, bancos, seguridad, salud pública, instituciones locales)



2. Posicionamiento en WEB operadores movilidad CAPV.

¿ quién ofrece la información?



2. Posicionamiento en WEB operadores movilidad en capitales de la CAPV.

- VENIR**
- Información práctica
 - Fotos y videos
 - Mapas
 - ¿Cómo llegar?
 - Cómo moverse
 - Destino de calidad
- EL TIEMPO** 16 °C
- MAPAS Y GUÍAS**
- Plano turístico
 - Guía de San Sebastián
 - Principales actividades 2015
 - Guía de alojamientos

Acceso a hoteles de la ciudad en autobús de línea
 Transporte turístico
 Funicular de Igeldo
 Catamarán Ciudad de San Sebastián
 Motora de la Isla
 AK Helicopters
 En bici
 Taxi
 Aparcamientos
 Alquiler de vehículos




2. Posicionamiento en WEB operadores movilidad en de la CAPV.

Etxebarri
Udala - Ayuntamiento

Español | Euskara

Ayuntamiento | Conocer | Vivir | Disfrutar | Euskera | Trámites | Recursos

Transporte y Movilidad

- Salud
- Educación
- Seguridad y Policía Local
- Servicios Sociales
- Medio ambiente
- Empleo y formación
- Urbanismo y Vivienda
- Consumo
- Transporte y Movilidad
- Animales
- Informática

En los últimos años Etxebarri se puede considerar un municipio privilegiado en cuanto al transporte público. En las secciones siguientes podrás conocer más detalles sobre los medios de transporte disponibles, rápidos y respetuosos con el medio ambiente.

Transportes

- Etxebarribus
- Metro Bilbao
- Dizkaibus
- EuskoTren
- Taxis

Movilidad y Aparcamiento

- Plan de movilidad
- OTA Etxebarri

Línea A3932. Lanzadera Galdakao-Etxebarri

Toda la información municipal y posición del Ayuntamiento de Etxebarri sobre la impl de la línea A3932 Galdakao-Etxebarri.

AYUNTAMIENTO | VIVIR EN AMURRIO | CONOCE AMURRIO | PUBLICACIONES

Inicio » Conoce Amurrio » ¿Cómo llegar?

¿Cómo llegar?

01470 Amurrio
01470 Amurrio, Álava, España

Amurrio se encuentra al noroeste de la provincia de Álava, en la Comunidad Autónoma del País Vasco, norte con el Valle de Llodio y con Orcoiz, al sur con la ciudad vizcaína de Orduña, al este con Zato y al Oeste con Ayala y Orduña.

Amurrio se encuentra en el a 35 kilómetros Vitoria-Gasteiz y a 25 kilómetros de Bilbao y de sus respectivos aeropuertos (Foronda y Lodu). Las Comunicaciones por carretera hacia ambas capitales son buenas, con un tiempo de viaje entre 20 y 30 minutos. También cuenta con un excelente servicio de Tren de Cercanías de Renfe que une Amurrio con Bilbao (Línea C3 Bilbao (Abando) - Orduña) en un tiempo aproximado de 42 minutos. La frecuencia de trenes es de aproximadamente una cada 2 y para ir a Vitoria-Gasteiz existe un servicio diario de autobús.

Además el municipio trabaja por facilitar la **movilidad urbana sostenible**, favoreciendo la creación de vías para medios no contaminantes: **carriles bici y vías peatonales**.

<http://moveuskadi.com/planificador>

Hasiera | Etorri | Ezagutu | Bizi | Gida praktikoa

HOME > Etorri

ONGI ETORRI HERNANIRA

Hernani Gipuzkoako ipar-ekialdean dagoen udalerria da. Donostiatik 9 kilometrora kokatua dago eta Donostia, Astigarraga, Arano (Goizueta), Lasarte-Oria, Urnieta, Elduain eta Errenterierekin mugatzen du. 42 km²-ko azalera du. 19.596 biztanle ditu gaur egun.

NOLA IRITSI

- KOTXEZ**
- TRENEZ**
RENFEren aldiarietako zerbitzuak baliatuz ere iritsi zaitezke ('Herani' eta 'Herani Herria' geltokiak).
Info gehiago: renfe.com
- AUTOBUSEZ**
- TAXIAK**
- AUTOKAR BANI**

INFO
TURIS
INF
IAZIO

AMURRIO
UDALA

AMURRIO
AYUNTAMIENTO

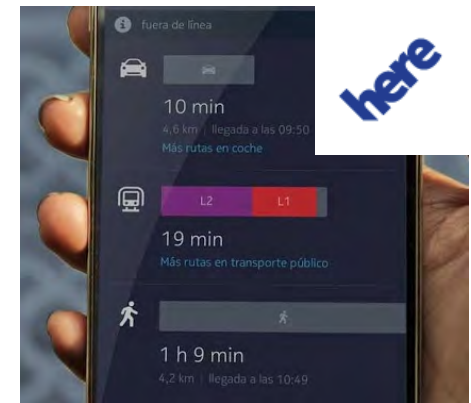
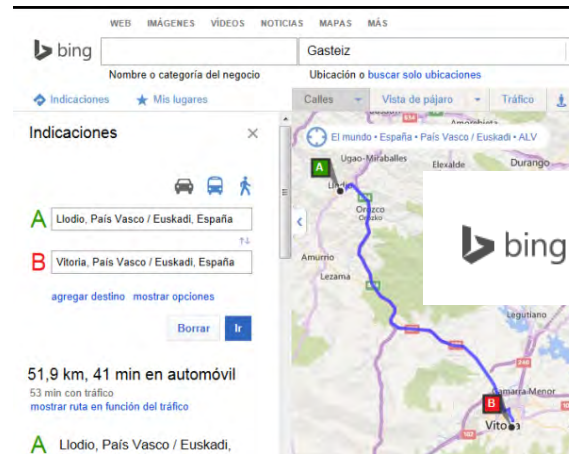
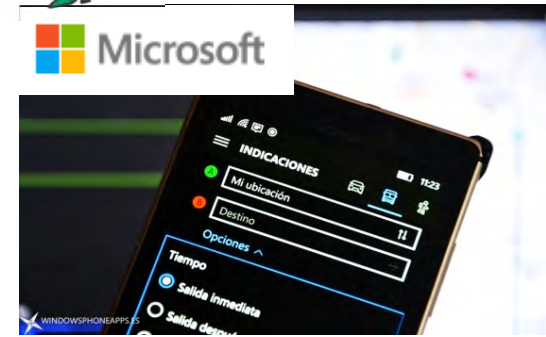
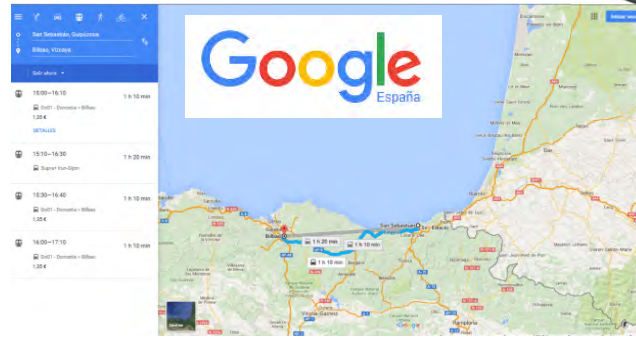


2. Posicionamiento en WEB operadores movilidad CAPV.

¿ quién controla el mercado de la información?

Conjunto
instituciones

Operadores



here



3. Experiencias urbanas de movilidad: Vitoria-Gasteiz y Laudio-Llodio.



EUSKO JAURLARITZA
GOBIERNO VASCO

INGURUMEN ETA LURRALDE
POLITIKA SAILA
DEPARTAMENTO DE MEDIO AMBIENTE
Y POLÍTICA TERRITORIAL